

Утверждена

(наименование документа об утверждении, включая наименования органов государственной власти или

органов местного самоуправления, принявших решение об утверждении схемы или

подписавших соглашение о перераспределении земельных участков)

от _____ № _____


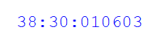


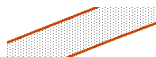

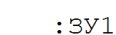

Схема расположения земельного участка или земельных участков на кадастровом плане территории

Обозначение характерных точек границ	Координаты, м	
	X	Y
1	2	3
н1	592 532,93	2 239 303,74
н2	592 535,26	2 239 321,49
н3	592 541,24	2 239 366,68
н4	592 542,52	2 239 374,11
н5	592 553,77	2 239 372,34
н6	592 554,55	2 239 382,90
н7	592 561,77	2 239 381,88
н8	592 561,68	2 239 394,42
н9	592 559,52	2 239 395,81
н10	592 543,19	2 239 397,22
н11	592 541,01	2 239 380,15
н12	592 504,37	2 239 383,67
н13	592 505,75	2 239 401,55
н14	592 492,67	2 239 403,23
н15	592 448,74	2 239 411,30
н16	592 434,96	2 239 412,57
н17	592 423,64	2 239 323,07
н18	592 439,14	2 239 320,10
н19	592 478,88	2 239 311,09
н1	592 532,93	2 239 303,74



Масштаб 1:2 000

Условные обозначения:

-  - граница кадастрового квартала
-  - номер кадастрового квартала
-  - границы земельных участков по сведениям ЕГРН
-  - кадастровый номер земельного участка по сведениям ЕГРН
-  - границы зон с особыми условиями использования территории
-  - граница образуемого земельного участка
-  - обозначение образуемого земельного участка
-  н1 - образуемая точка, сведения о которой позволяют однозначно определить ее местоположение